

# RELEVAMIENTO DE ELEPEM Y SU ENTORNO URBANO EN EL DEPARTAMENTO DE COLONIA.

Equipo:  
Lucía Bogliaccini  
Luis Bogliaccini  
Nicolas Inzaurrealde

Colaboradores:  
Julieta Oreggioni  
Joaquín Bonfiglio  
Año 2021-2022



## Proceso de relevamiento

Para el proceso de relevamiento se toma el nombre y cantidad de residentes de cada ELEPEM, así como su ubicación en las distintas ciudades, y ubicación de otros servicios de utilidad como espacios públicos, escuelas, clubes, hospitales y demás. Para ello se realizan encuestas, fotos aéreas, visitas al lugar, y listados otorgados por la Dirección Departamental de Salud del MSP en 2021 y 2022.

## Consideraciones urbanas

### 1 Proximidad a espacios públicos

La proximidad del establecimiento a espacios de ocio o paseo es fundamental para fomentar la pertenencia de los usuarios con el hogar y el entorno en sí.

Dada la capacidad motora de la población estudiada, los largos recorridos pueden generar agotamientos profundos que determinen el cese de estas actividades al aire libre. Por lo tanto, se plantea la importancia de la cercanía al espacio público. Se recomienda a su vez considerar opciones de actividades sociales ofrecidas por los diferentes entes cercanos, club sociales o espacios de esparcimiento.

### 2 Aceras y senderos

Es imprescindible que la infraestructura básica del entorno del centro sea la adecuada para circular con independencia, en un espacio que no atente contra la seguridad física de las personas mayores. Para ello se debe contar con elementos particulares como rebajes de cordón o elementos antideslizantes.

### 3 Distancia a transporte

El establecimiento debe contar con cierta proximidad a paradas de ómnibus que habiliten la conectividad con el resto de la ciudad. El vínculo del establecimiento con la ciudad debe ser recíproco, permitiendo la asistencia de los residentes a distintas actividades.

### 4 Distancia a centros de salud

La ubicación del establecimiento debe priorizar su proximidad a los centros de salud locales, asegurando una accesibilidad rápida y sencilla. Esta distancia se considera esencial para abordar cualquier emergencia que pueda surgir, además de plantearse la posibilidad de establecer colaboraciones con estos centros para ofrecer terapias y programas de rehabilitación.

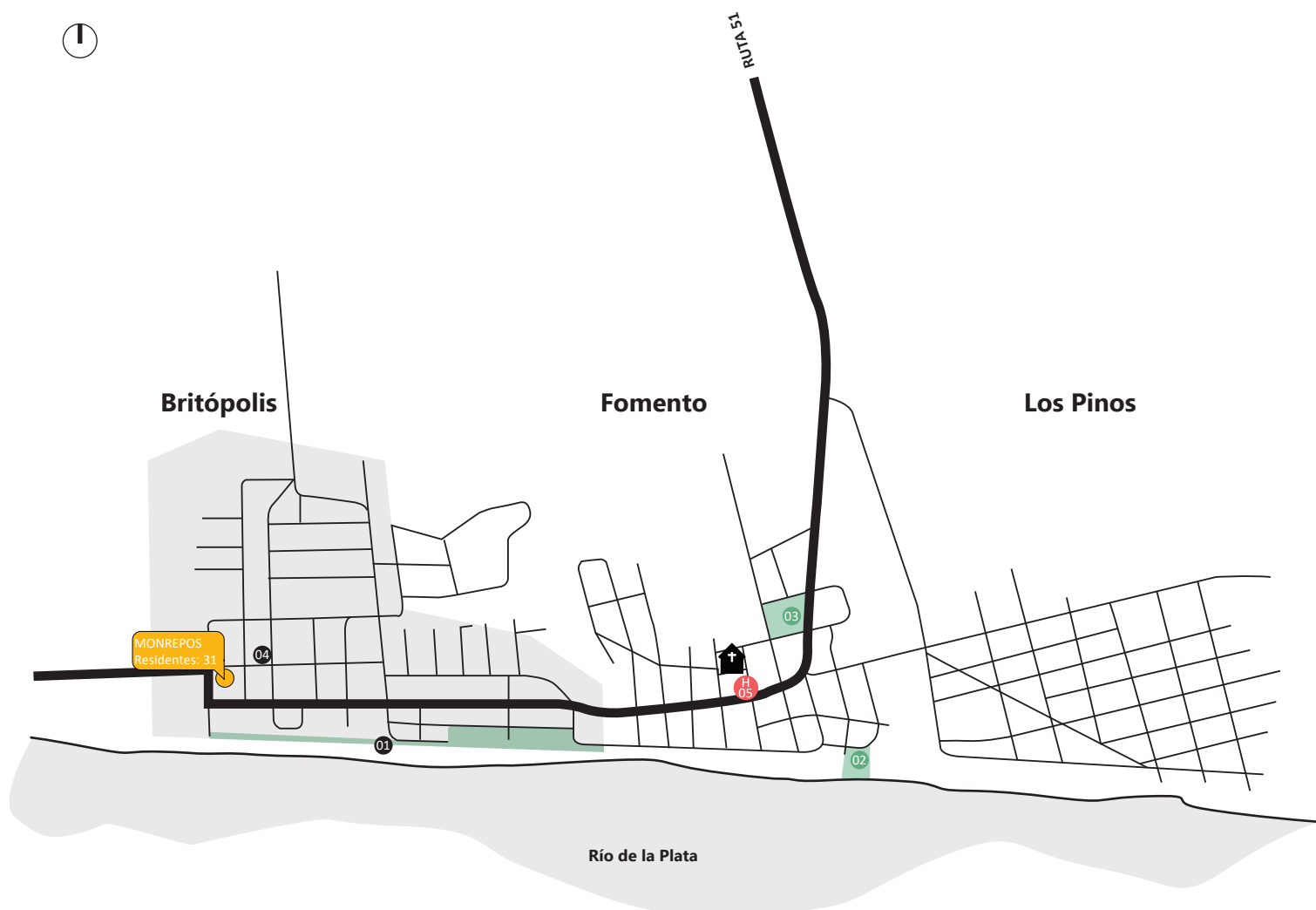
### 5 Servicios generales de las intendencias, basura, pañales etc

Para un buen funcionamiento de estos espacios es necesario mantener un entorno limpio y seguro. En consecuencia, resulta de vital importancia establecer contacto con las intendencias correspondientes para solicitar y asegurar la recolección de residuos, orgánicos e inorgánicos.

# BRITOPOLIS

34°25'55 S 57°16'18 O

Localidad del departamento de Colonia, municipio de La Paz.  
Población (INE 2011): 107hab.



## Referencias de hitos

- 01 Playa Britópolis
- 02 Parque 17 de Febrero
- 03 Plaza del Inmigrante
- 04 Club de Britópolis
- 05 Policlínica Camec

# CARMELO

34°00'00"S 58°17'05"O

Ciudad del departamento de Colonia, municipio de Carmelo.

Población (INE 2011): 18 041hab.

Fundada el 12 de febrero de 1856.



## Referencias de hitos

- 01 Plaza Independencia
- 02 Plaza José G. Artigas
- 03 Plaza Saravia
- 04 Plaza de la Madre
- 05 Plaza de Deportes
- 06 Escuela N°5
- 07 Escuela N°6
- 08 Escuela N°11
- 09 Escuela N°92
- 10 Escuela N°117
- 11 Escuela N°138
- 12 Liceo N°1 Dr. David Bonjour
- 13 Liceo N°2 Prof. Miguel Banchemo
- 14 UTU Carmelo
- 15 Carmelo garden club
- 16 Parroquia Nuestra Señora del Carmen
- 17 Santuario del Carmen
- 18 Hospital de Carmelo
- 19 CAMOC
- 20 Hospital Evangélico
- 21 Policlínica Saravia
- 22 Policlínica Raúl Saravia

# COLONIA DEL SACRAMENTO

34°28 '17" S 57°50 '39" O

Ciudad del departamento de Colonia, municipio de Colonia.  
Población (INE 2011): 26 231hab.



## Referencias de hitos

- 01 Plaza 25 de Agosto
- 02 Plaza de Deportes
- 03 Parque Ferrando
- 04 Plaza del Reloj
- 05 Plaza San Martín
- 06 Plaza de Toros
- 07 Estadio Alberto Suppici
- 08 Parque Otto Wulff
- 09 Plaza de los cipreses calvos
- 10 Escuela N°37
- 11 Escuela N°49
- 12 Escuela N°90
- 13 Escuela N°98
- 14 Escuela N°130
- 15 UTU Colonia del Sacramento
- 16 Liceo N°1 Luis Perrou
- 17 Liceo N°2
- 18 Escuela N°2 José Pedro Varela
- 19 Escuela Especial N°131
- 20 Colonia Shopping
- 21 Sanatorio Hospital Evangélico
- 22 Policlínica CAMEC Colonia
- 23 Policlínica Los Nogales
- 24 Hospital Colonia Asse
- 25 Policlínica CAMEC El General
- 26 Médica Uruguaya

# COLONIA VALDENSE

34°20'18"S 57°15'55"O

Ciudad del departamento de Colonia, municipio de Colonia Valdense.

Población (INE 2011): 3 235hab.

Fundada en 1856.



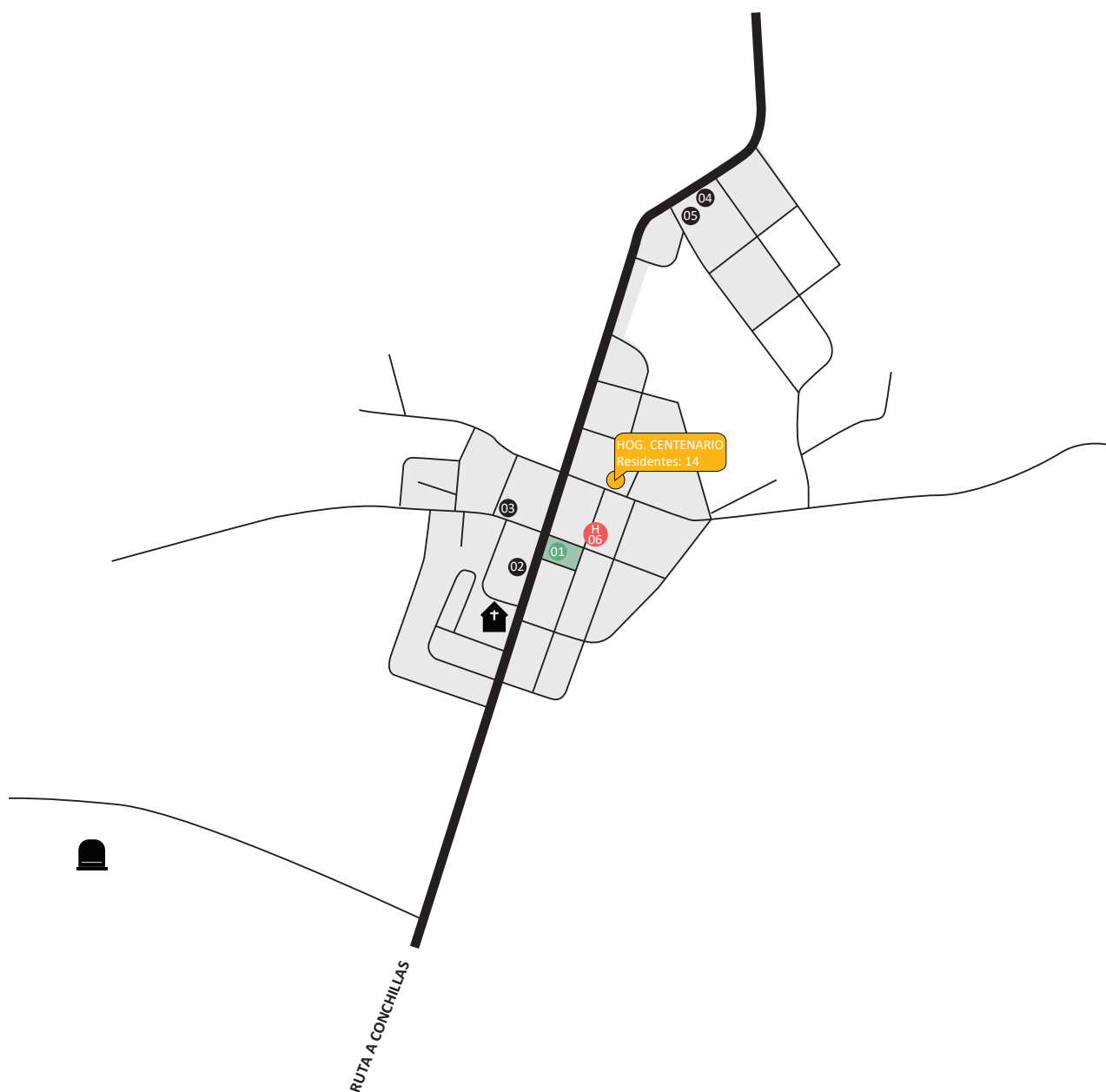
## Referencias de hitos

- 01 Plaza de la Libertad
- 02 Plaza Bella Unión
- 03 Club Atlético Esparta
- 04 Escuela N°26
- 05 Escuela del Hogar IMC
- 06 Liceo DAU
- 07 Las violetas garden club
- 08 Policlínico CAMEC
- 09 Hospital Evangélico
- 10 Policlínica ASSE

# CONCHILLAS

34°09'52 S 58°01'58 O

Localidad del departamento de Colonia, municipio de Conchillas.  
Población (INE 2011): 401hab.



## Referencias de hitos

- 01 Plaza 25 de Agosto
- 02 Casa Evans
- 03 Club de Bochas San Martín
- 04 Escuela N°104
- 05 Liceo Rural Conchillas
- 06 Policlínica CAMOC

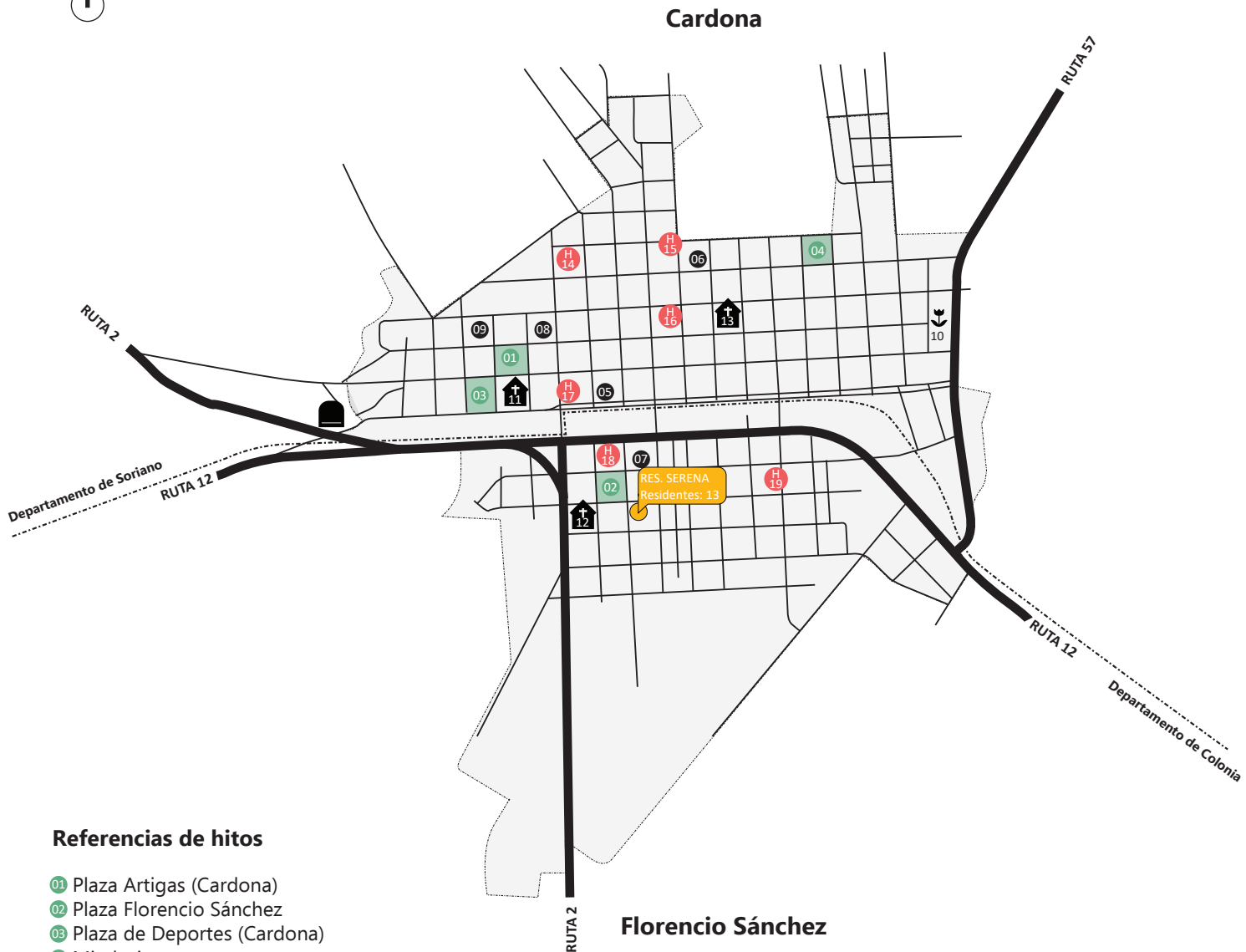
# F.SÁNCHEZ/ CARDONA

33°53'00"S 57°23'00"O

Florencio Sánchez, ciudad del departamento de Colonia, municipio de Florencio Sánchez.

Población (INE 2011): 3 716hab.

Fundada el 2 de octubre de 1929.



## Referencias de hitos

- 01 Plaza Artigas (Cardona)
- 02 Plaza Florencio Sánchez
- 03 Plaza de Deportes (Cardona)
- 04 Mi placita
- 05 Escuela N°9 (Cardona)
- 06 Escuela N°54 (Cardona)
- 07 Escuela N°93
- 08 Liceo Justo P. Rodríguez (Cardona)
- 09 UTU Cardona (Cardona)
- 10 Carflor Garden Club
- 11 Iglesia Adventista del 7° Día (Cardona)
- 12 Iglesia de las Asambleas de Dios
- 13 Iglesia Nueva Apostólica (Cardona)
- 14 Hospital Cardona
- 15 Sanatorio Umer Cardona
- 16 Policlínica Circulo católico
- 17 Sanatorio Cams lampp
- 18 Camec
- 19 Policlínica Fátima



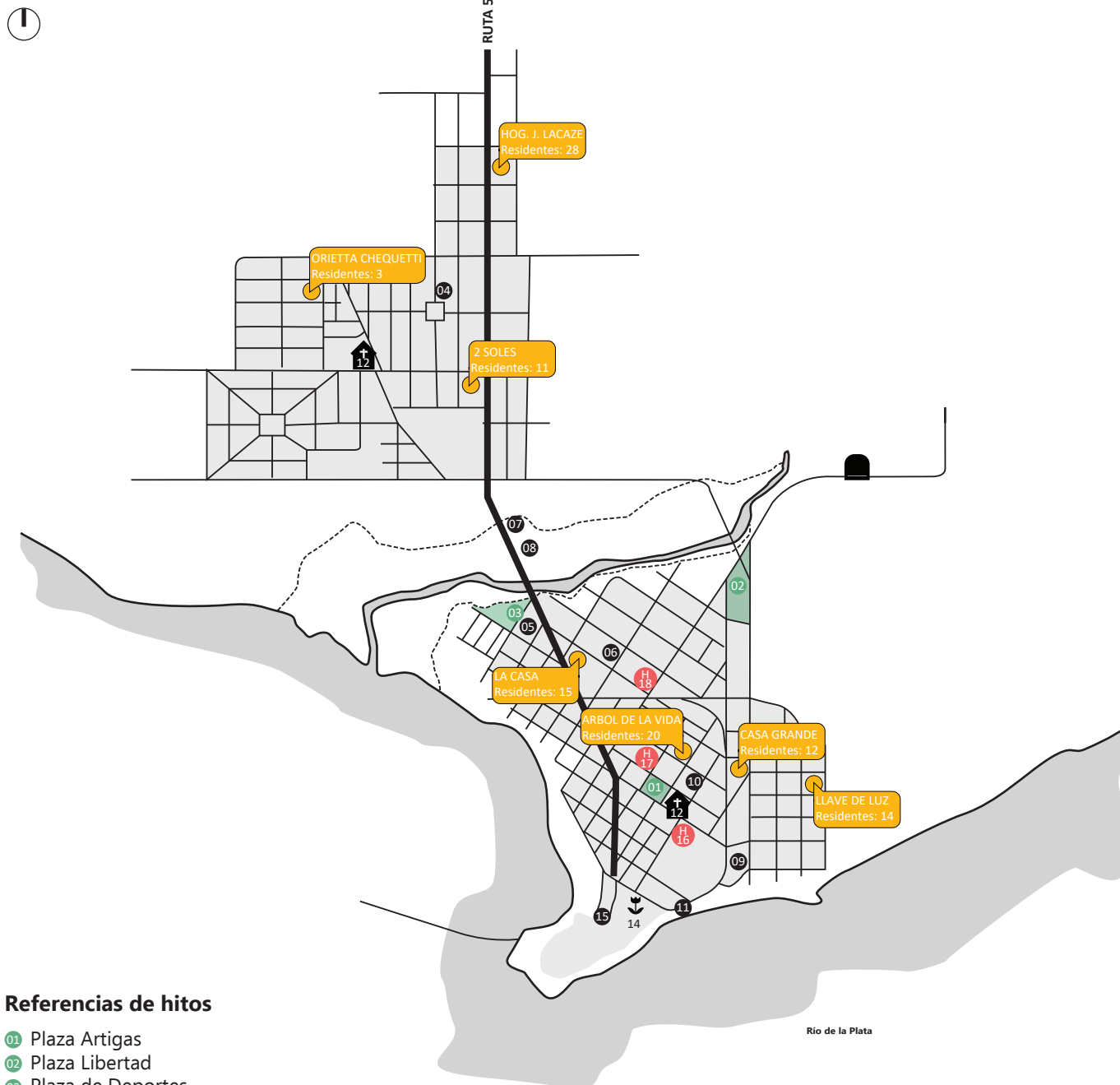
# JUAN LACAZE

34°25'52"S 57°26'54"O

Ciudad del departamento de Colonia, municipio de Juan Lacaze.

Población (INE 2011): 12 816 hab.

Fundada en 1884.



34°21'S 57°18'O

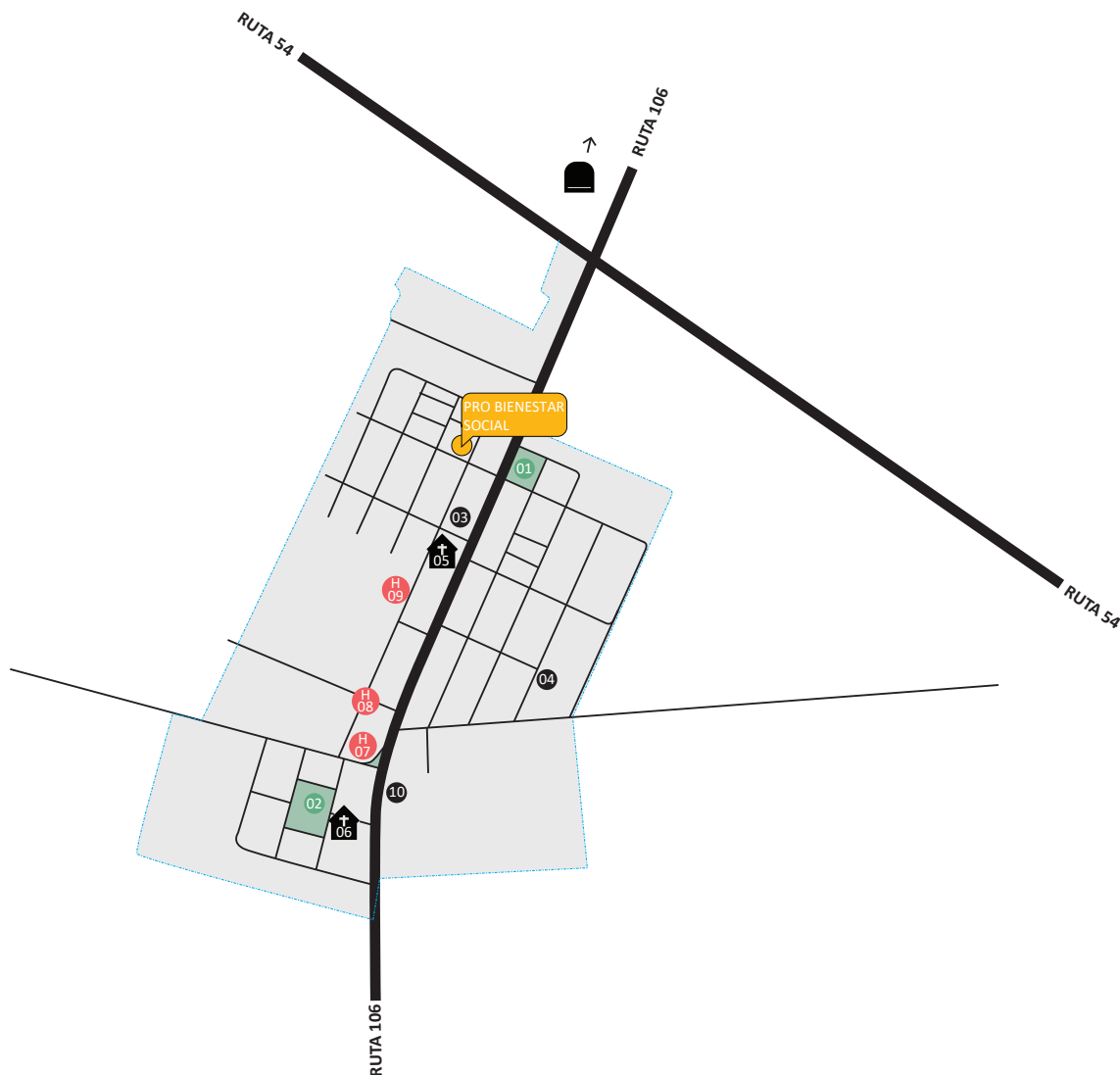


- 01 Plaza Doroteo Ga
- 02 Puente Negro rcía
- 03 Centro Social La
- 04 Escuela N°9 Paz
- 05 Escuela de Policía Departamental
- 06 Policlínica CAMEC

# MIGUELETE

34°00'S 57°39'O

Localidad del departamento de Colonia, municipio de Colonia Miguelete.  
Población (INE 2011): 999hab.  
Fundada el 28 de marzo de 1909.



## Referencias de hitos

- 01 Plaza de Centenario
- 02 Plaza de Deportes Miguelete
- 03 Escuela N°46
- 04 Liceo de Colonia Miguelete
- 05 Iglesia Evangélica Valdense de Colonia Miguelete
- 06 Iglesia Miguelete
- 07 Mutualista Hospital Evangélico
- 08 Policlínica ASSE
- 09 Policlínica CAMEC
- 10 Club Danubio

# NUEVA HELVECIA

34°17'20"S 57°14'00"O

Ciudad del departamento de Colonia, municipio de Nueva Helvecia.

Población (INE 2011): 10 630hab.

Fundada el 25 de abril de 1862.



## Referencias de hitos

- 01 Plaza de los Fundadores
- 02 Plaza de los Vascos
- 03 Plaza de Deportes Prof. Roberto Rosso
- 04 Escuela N°10
- 05 Escuela N°40
- 06 Escuela N°96
- 07 Escuela N°126
- 08 Escuela N°140
- 09 Liceo Nueva Helvecia
- 10 Liceo Los Olivos
- 11 Universidad Tecnológica
- 12 Cementerio Municipal
- 13 Cementerio Evangelico
- 14 Iglesia Católica Santísima Trinidad
- 15 Parroquia de la Santísima Trinidad de Nueva Helvecia
- 16 Iglesia Nueva Apostólica
- 17 Iglesia Evangélica
- 18 Hospital ASSE
- 19 CAMEC
- 20 Hospital Evangélico
- 21 Médica Uruguaya
- 22 Círculo Católico

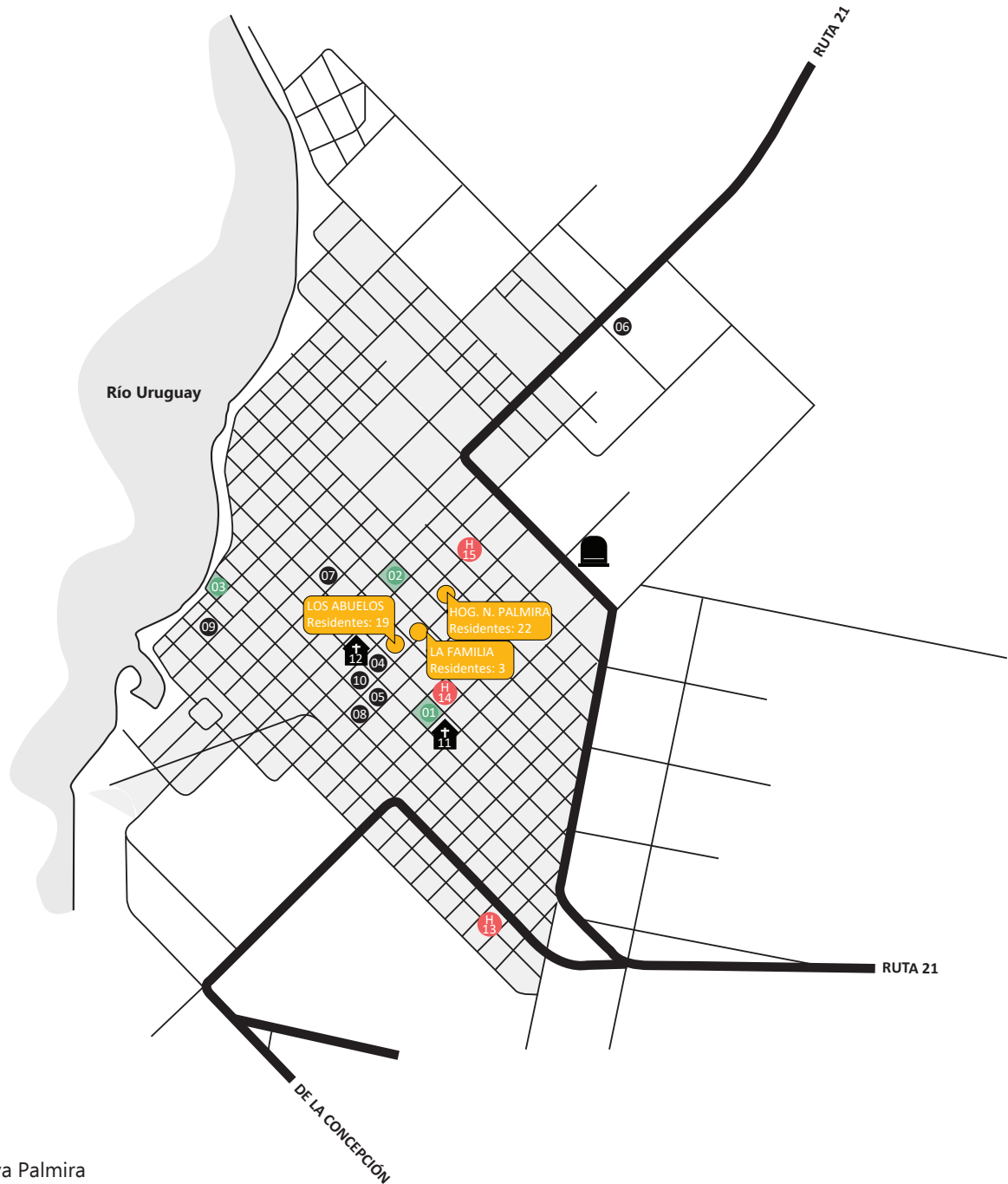
# NUEVA PALMIRA

33°53'00"S 58°13'00"O

Ciudad del departamento de Colonia, municipio de Nueva Palmira.

Población (INE 2011): 9 857 hab.

Fundada por Felipe Santiago Torres Leyva el 26 de octubre de 1831.



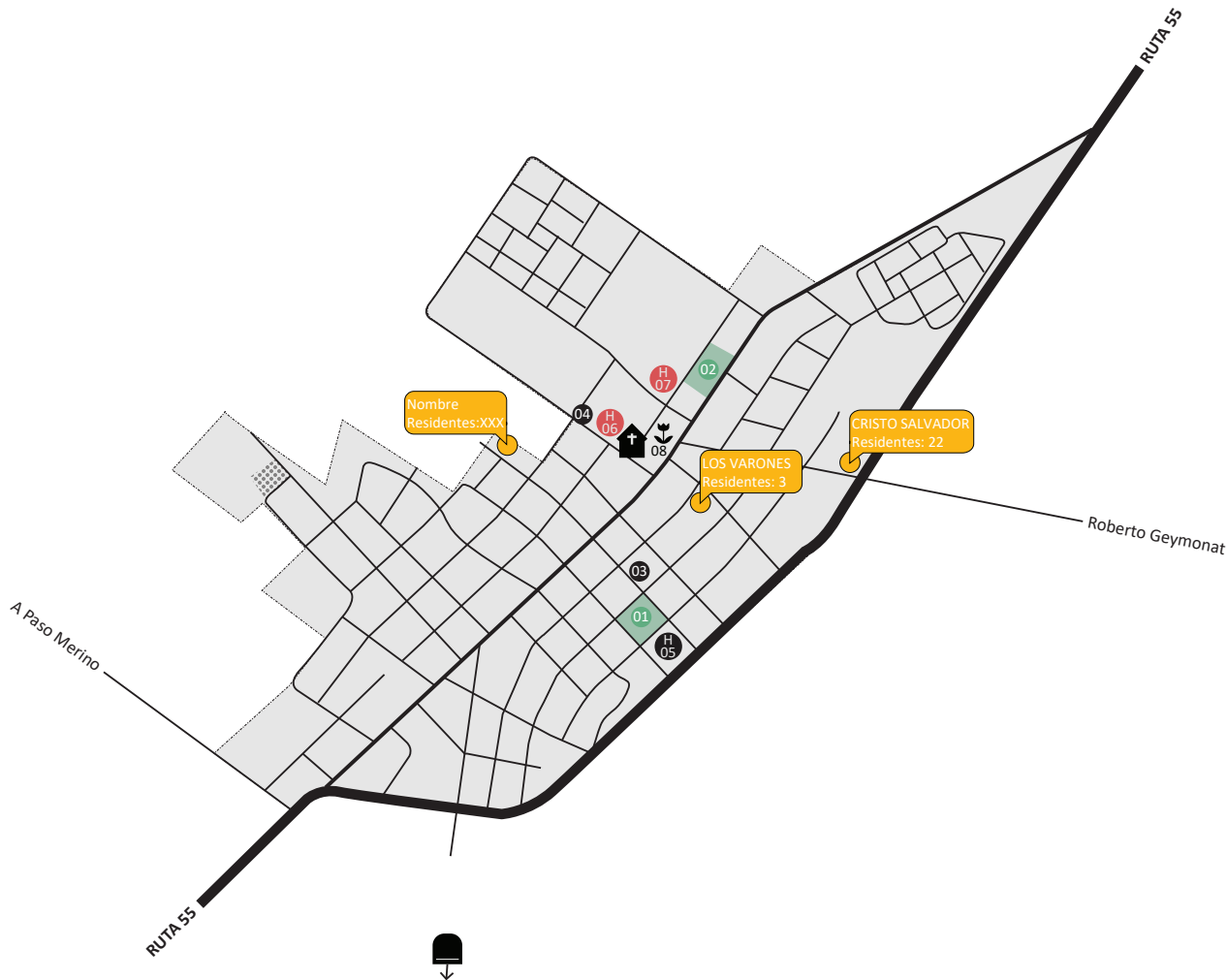
## Referencias de hitos

- 01 Plaza Treinta y Tres
- 02 Plaza de Deportes Nueva Palmira
- 03 Parque Leolandia
- 04 Escuela N°7
- 05 Escuela N°8
- 06 Escuela N°113
- 07 Escuela N°139
- 08 Escuela del Hogar Norma Bachini
- 09 Liceo Dr. Meduleo Pérez Fontana
- 10 UTU Nueva Palmira
- 11 Parroquia Nuestra Señora De Los Remedios
- 12 Iglesia Adventista del Séptimo Día
- 13 Cementerio Nueva Palmira
- 14 Cementerio Nueva Palmira
- 15 Cementerio Nueva Palmira

# OMBÚES DE LAVALLE

33°56'15"S 57°48'45"O

Ciudad del departamento de Colonia, municipio de Ombúes de Lavalle.  
Población (INE 2011): 3 390hab.  
Fundada el 1ro de agosto de 1890.



## Referencias de hitos

- 01 Plaza 1º de Agosto
- 02 Plaza de Deportes
- 03 Escuela N°32
- 04 Liceo de Ombúes de Lavalle
- 05 Policlínica CAMOC
- 06 Filial Hospital Evangélico
- 07 Policlínica ASSE
- 08 El ombú Garden Club

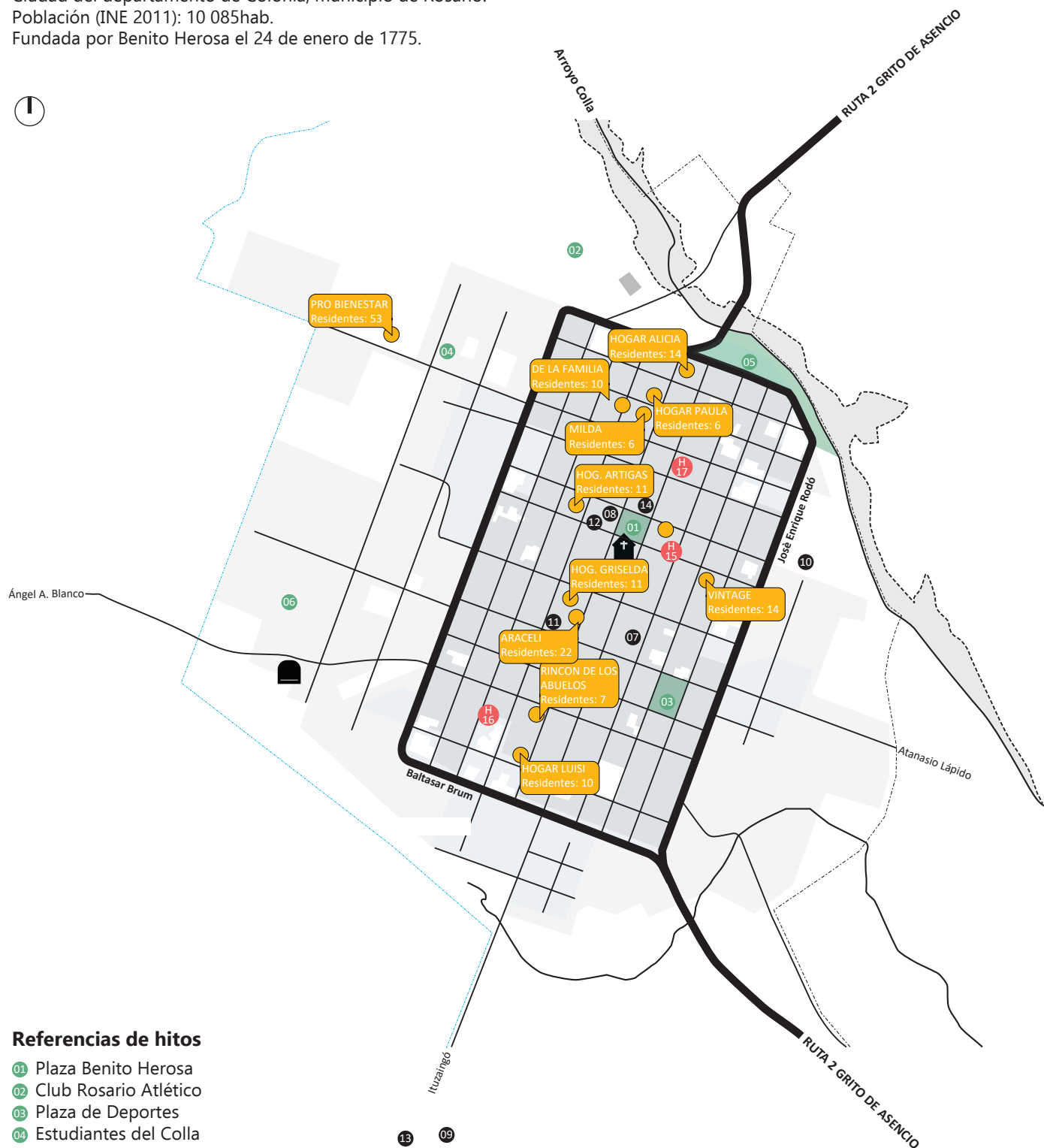
# ROSARIO

34°18'50"S 57°21'09"O

Ciudad del departamento de Colonia, municipio de Rosario.

Población (INE 2011): 10 085hab.

Fundada por Benito Herosa el 24 de enero de 1775.



## Referencias de hitos

- 01 Plaza Benito Herosa
- 02 Club Rosario Atlético
- 03 Plaza de Deportes
- 04 Estudiantes del Colla
- 05 Parque Durieux
- 06 Club Atlético Colegiales
- 07 Escuela N°3
- 08 Escuela N°4
- 09 Escuela N°91
- 10 Liceo A.U.I.C. de Rosario
- 11 Instituto de Formación Docente José Pedro Varela
- 12 UTU Rosario
- 13 Escuela Agraria
- 14 Club Social Rosario
- 15 Policlínica Circulo católico
- 16 Hospital de Rosario
- 17 CAMEC

# TARARIRAS

34°15'58"S 57°37'01"O

Ciudad del departamento de Colonia, municipio de Tarariras.

Población (INE 2011): 6 632 hab.

Fundada como pueblo el 17 de junio de 1919.



## Referencias de hitos

- 01 Plaza Joaquín Suárez
- 02 Plaza Dr. José Ipharraguerre Iribarren
- 03 Plaza de los Fundadores
- 04 Plaza de Deportes
- 05 Autódromo de Tarariras
- 06 Escuela N°38
- 07 Escuela N°78
- 08 Escuela N°138
- 09 Liceo de Tarariras
- 10 Escuela Técnica de Tarariras
- 11 Hospital Evangélico
- 12 Policlínica Tarariras
- 13 Hospital público
- 14 Circulo católico
- 15 Policlínica CAMEC
- 16 Policlínica Semco
- 17 Las margaritas garden club